
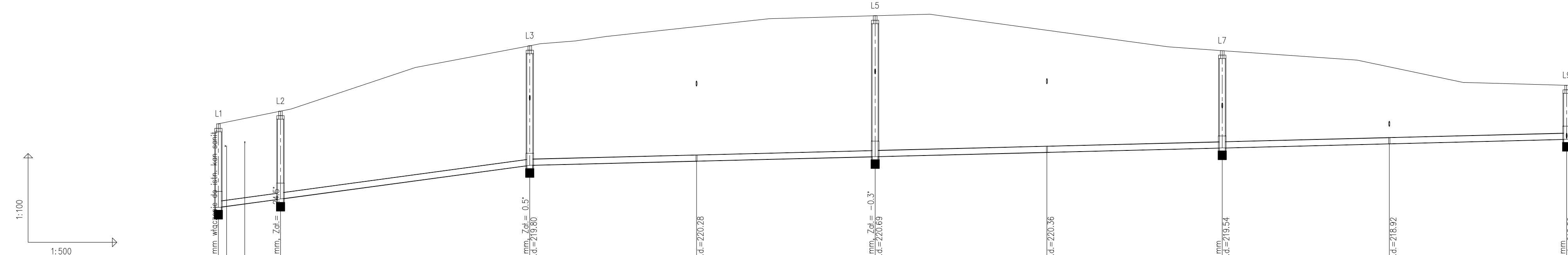


WYKOP SZALOWANY
szer. wykopu b=1,0m, nachylenie ścian n=0



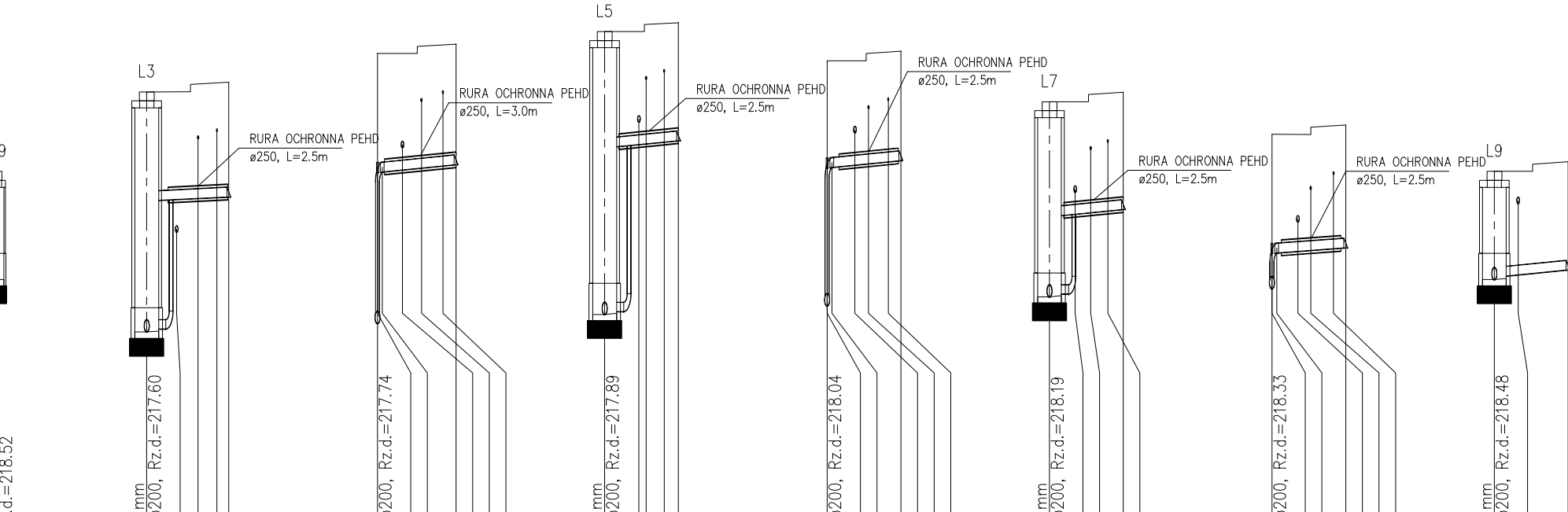
ul. LETNISKOWA



1:100
1:500

OZNACZENIE PROFILU:
POZIOM PORÓWNAWCZY 210.00 m n.p.m.

	L1	L2	L3	TL4	L5	TL6	L7	TL8	L9
RZEDNA TERENU ISTN.	219.00	219.43	217.60	222.28	220.36	221.15	220.92	221.87	220.30
RZEDNA DNA KANAŁU	216.18	216.30	216.64	221.80	221.60	221.60	222.44	221.87	220.40
ZAGŁĘBIENIE DNA KANAŁU	2.82		4.04	4.16	4.76	3.46	2.03	2.01	1.82
SPADKI, DŁUGOŚCI	2.7%		0.5%		2%		4%		
ŚREDNICA, MATERIAŁ	PVC ø200 SDR34 SN8 LITE L=228.0m								
ODLEGŁOŚCI	0.0	4.5	52.7	42.2	111.1	140.1	169.8	198.0	228.0
HEKTOMETRY	10.5	42.2	28.2	30.2	29.0	29.7	30.0		



1:250
1:100
1:250
1:250
1:250
1:250

UWAGA III
W miejscach skrzyżowań proj. kanalizacji sanitarnej z kablami telek. energetycznymi niskiego napięcia należy na kablu zamontować rurę osłonową dwudzielną Ø 110 PVC, L=3m.
W przypadku skrzyżowań z kablami średniego bądź wysokiego napięcia zamontować rurę osłonową dwudzielną Ø 160 PVC, L=3m.

Zakład Instalacji Sanitarnych Projektowanie i Nadzór Inwestorski H. i D. Gędek s.c. 97-300 Piotrków Tryb. ul. Słowackiego 9 tel. (44) 647 39 70		Faza P.B.-W.
Temat BUDOWA SIECI KANALIZACJI SANITARNEJ W MŚC. JUSTYNÓW		Data III.2014r.
Tytuł rys. PROFIL PODŁUŻNY SIECI K.S. UL. LETNISKOWA		Rewizja 00
Inwestor GMINA ANDRESPOL		Skala 1:100/500
Projektował: tech. Henryk Gędek GP.IV.7342(58)94 w spec. instal-inż.	Podpis:	Nr rys. PP-IS-4
Sprawdzający: mgr inż. Sebastian Szokalski LOD/1346/POOS/10	Podpis:	